



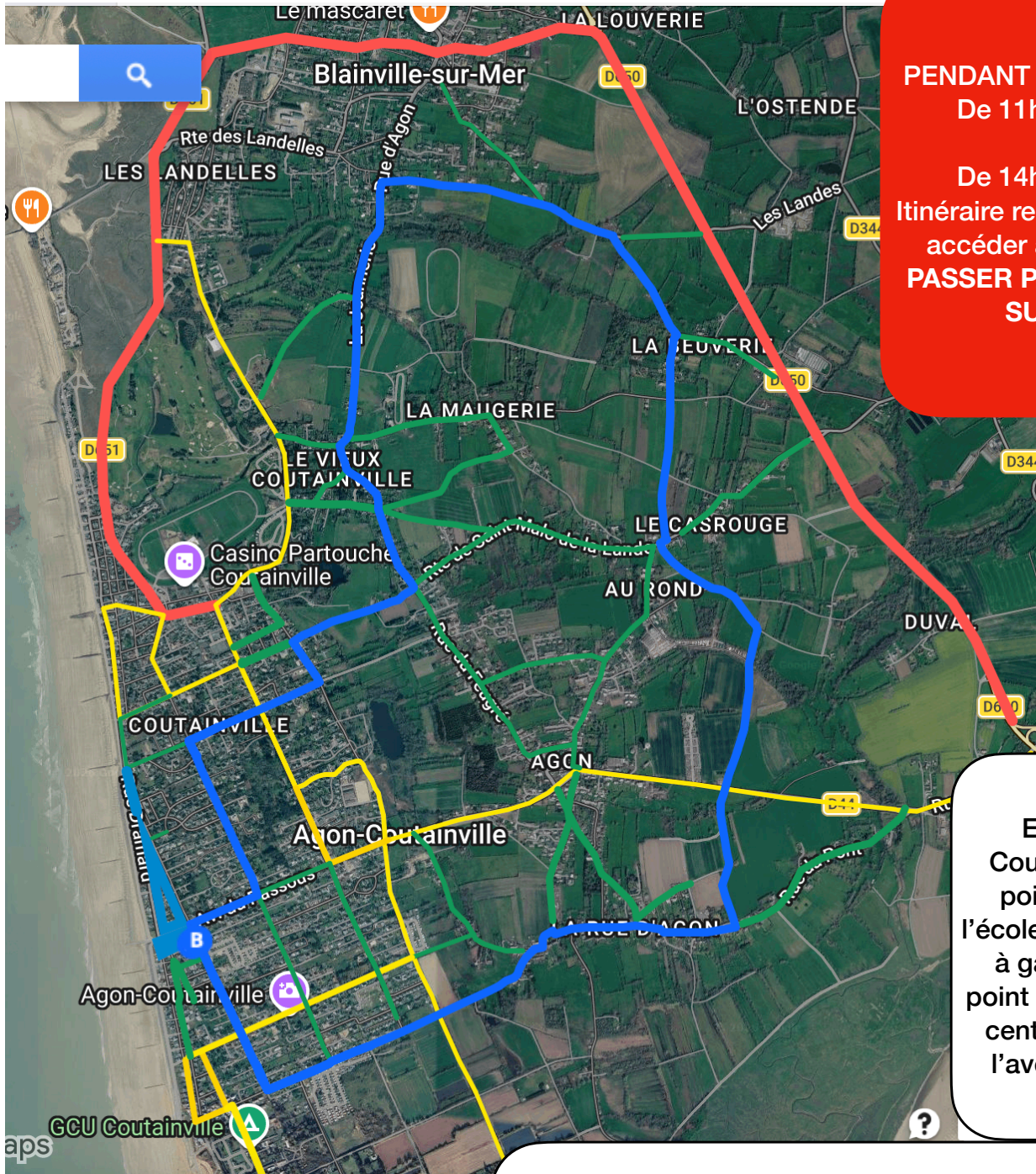


Triathlon d'Agon Coutainville. PLAN DE CIRCULATION. Le 21 juin 2026

-  La circulation sera interdite sur le circuit vélo pendant les courses.
-  La circulation des véhicules est autorisée.
-  Seuls les riverains peuvent emprunter ces itinéraires pour rentrer ou sortir de chez eux.
-  Itinéraire recommander pour accéder à Agon Coutainville.



PENDANT LES COURSES:
De 11h15 à 12h30
Et
De 14h30 à 16h30
Itinéraire recommandé pour accéder à Coutainville:
PASSER PAR BLAINVILLE SUR MER

En venant de Coutances pour la pointe d'Agon et l'école de voile tourner à gauche au rond point du bulot, pour le centre aller jusqu'à l'avenue des pins.

Direction pointe d'Agon et école de voile: à gauche au rond point du bulot, charrière du commerce, puis Deuxième carrefour, prendre à droite Charrière du val pour aller à l'école de voile et aller jusqu'à la charrière de saule pour aller jusqu'à la pointe d'Agon

Attention, sur tous ces parcours vous allez traverser des routes utilisées par les triathlètes. Respectez les consignes des signaleurs et **RESPECTEZ LES SIGNALEURS**