



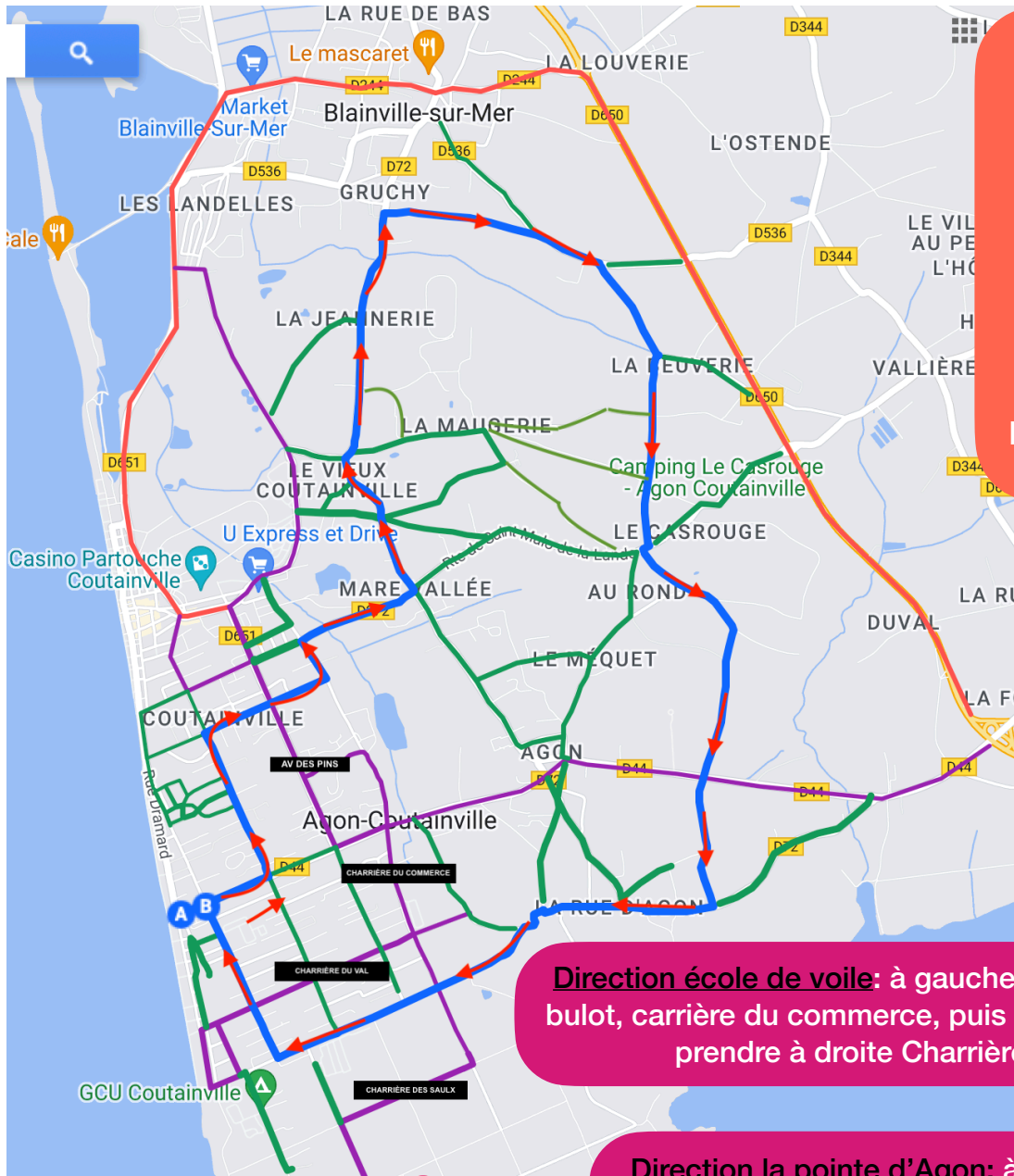


Triathlon d'Agon Coutainville. PLAN DE CIRCULATION. Le 16 juin 2024

-  La circulation sera interdite sur le circuit vélo pendant les courses.
-  La circulation des véhicules est autorisée.
-  Seuls les riverains peuvent emprunter ces itinéraires pour rentrer ou sortir de chez eux.
-  Itinéraire recommandé pour aller dans le centre de Coutainville.



PENDANT LES COURSES:
De 12h30 à 13h45
Et
De 15h à 17h
Itinéraire recommandé pour accéder à Coutainville:
PASSER PAR BLAINVILLE SUR MER

En venant de Coutances pour la pointe d'Agon et l'école de voile tourner à gauche au rond point du bulot, pour le centre aller jusqu'à l'avenue des pins.

Direction école de voile: à gauche au rond point du bulot, carrière du commerce, puis premier carrefour, prendre à droite Charrière du Val.

Direction la pointe d'Agon: à gauche au rond point du bulot, carrière du commerce, puis troisième carrefour, prendre à droite Charrière des Saul.

Attention, sur tous ces parcours vous allez traverser des routes utilisées par les triathlètes. Respectez les consignes des signaleurs et **RESPECTEZ LES SIGNALEURS**